

Филиал публично-правовой компании "Роскадастр" по Брянской области

полное наименование органа регистрации прав

Выписка из Единого государственного реестра недвижимости об объекте недвижимости

Сведения о характеристиках объекта недвижимости

На основании запроса от 22.05.2024, поступившего на рассмотрение 22.05.2024, сообщаем, что согласно записям Единого государственного реестра недвижимости:

Раздел 1 Лист 1

Земельный участок			
вид объекта недвижимости			
Лист № 1 раздела 1	Всего листов раздела 1: 4	Всего разделов: 7	Всего листов выписки: 25
22.05.2024г. № КУВИ-001/2024-138735994			
Кадастровый номер:	32:01:0220817:122		
Номер кадастрового квартала:	32:01:0220817		
Дата присвоения кадастрового номера:	13.05.2024		
Ранее присвоенный государственный учетный номер:	данные отсутствуют		
Местоположение:	Российская Федерация, Брянская область, муниципальный район Брасовский, сельское поселение Глодневское		
Площадь:	160000 +/- 3500		
Кадастровая стоимость, руб.:	537600		
Кадастровые номера расположенных в пределах земельного участка объектов недвижимости:	данные отсутствуют		
Кадастровые номера объектов недвижимости, из которых образован объект недвижимости:	данные отсутствуют		
Кадастровые номера образованных объектов недвижимости:	данные отсутствуют		
Категория земель:	Земли сельскохозяйственного назначения		
Виды разрешенного использования:	сельскохозяйственное использование (код вида 1.0)		
Сведения о кадастровом инженере:	Спильник Евгений Александрович, № 00883, в Ассоциация СРО "Объединение профессионалов кадастровой деятельности", СНИЛС 131-757-874 76, договор на выполнение кадастровых работ от 23.03.2024 № 17/24-ю, дата завершения кадастровых работ: 08.05.2024		
Сведения о лесах, водных объектах и об иных природных объектах, расположенных в пределах земельного участка:	данные отсутствуют		
Сведения о том, что земельный участок полностью расположен в границах зоны с особыми условиями использования территории, территории объекта культурного наследия, публичного сервитута:	данные отсутствуют		



ДОКУМЕНТ ПОДПИСАН
ЭЛЕКТРОННОЙ ПОДПИСЬЮ

Сертификат: 00BV056B7401CB38D2B3576ACDC8425108

Владелец: ФЕДЕРАЛЬНАЯ СЛУЖБА ГОСУДАРСТВЕННОЙ
РЕГИСТРАЦИИ, КАДАСТРА И КАРТОГРАФИИ
Действителен: с 27.06.2023 по 19.09.2024

полное наименование должности

инициалы, фамилия

Земельный участок			
вид объекта недвижимости			
Лист № 2 раздела 1	Всего листов раздела 1: 4	Всего разделов: 7	Всего листов выписки: 25
22.05.2024г. № КУВИ-001/2024-138735994			
Кадастровый номер:		32:01:0220817:122	
Сведения о том, что земельный участок расположен в границах особой экономической зоны, территории опережающего развития, зоны территориального развития в Российской Федерации, игровой зоны:	данные отсутствуют		
Сведения о том, что земельный участок расположен в границах особо охраняемой природной территории, Байкальской природной территории и ее экологических зон, лесопарковом зеленом поясе, охотничьего угодья, лесничества:	данные отсутствуют		
Сведения о расположении земельного участка и (или) расположенного на нем объекта недвижимости в границах территории, в отношении которой принято решение о резервировании земель для государственных или муниципальных нужд:	данные отсутствуют		
Сведения о результатах проведения государственного земельного надзора:	данные отсутствуют		
Сведения о расположении земельного участка в границах территории, в отношении которой утвержден проект межевания территории:	данные отсутствуют		
Условный номер земельного участка:	данные отсутствуют		
Сведения о принятии акта и (или) заключении договора, предусматривающих предоставление в соответствии с земельным законодательством исполнительным органом государственным органом власти или органом местного самоуправления, находящегося в государственной или муниципальной собственности земельного участка для строительства наемного дома социального использования или наемного дома коммерческого использования:	данные отсутствуют		
Сведения о том, что земельный участок или земельные участки образованы на основании решения об изъятии земельного участка и (или) расположенного на нем объекта недвижимости для государственных или муниципальных нужд:	данные отсутствуют		
Сведения о том, что земельный участок образован из земель или земельного участка, государственная собственность на которые не разграничена:	Земельный участок образован из земель или земельного участка, государственная собственность на которые не разграничена. В соответствии с Федеральным законом от 25 октября 2001 г. № 137-ФЗ "О введении в действие Земельного кодекса Российской Федерации" орган администрации Брасовского района Брянской области уполномочен на распоряжение таким земельным участком.		



ДОКУМЕНТ ПОДПИСАН
ЭЛЕКТРОННОЙ ПОДПИСЬЮ

Сертификат: 00BV056B7401CB38D2B3576ACDC8425108

Владелец: ФЕДЕРАЛЬНАЯ СЛУЖБА ГОСУДАРСТВЕННОЙ
РЕГИСТРАЦИИ, КАДАСТРА И КАРТОГРАФИИ
Действителен: с 27.06.2023 по 19.09.2024

полное наименование должности

инициалы, фамилия

Земельный участок			
вид объекта недвижимости			
Лист № 3 раздела 1	Всего листов раздела 1: 4	Всего разделов: 7	Всего листов выписки: 25
22.05.2024г. № КУВИ-001/2024-138735994			
Кадастровый номер:		32:01:0220817:122	
Сведения о наличии земельного спора о местоположении границ земельных участков:		данные отсутствуют	
Статус записи об объекте недвижимости:		Сведения об объекте недвижимости имеют статус "актуальные"	
Особые отметки:		<p>Сведения об ограничениях права на объект недвижимости, обременениях данного объекта, не зарегистрированных в реестре прав, ограничений прав и обременений недвижимого имущества: вид ограничения (обременения): ограничения прав на земельный участок, предусмотренные статьей 56 Земельного кодекса Российской Федерации; срок действия: с 13.05.2024; реквизиты документа-основания: указ Губернатора Брянской области от 14.11.2017 № 191 выдан: Правительство Брянской области; распоряжение от 30.10.2015 № 1071-рг выдан: Правительство Брянской области; приказ департамента топливно-энергетического комплекса и ЖКХ Брянской области от 17.02.2021 № 16 выдан: Департамент ТЭК и ЖКХ Брянской области; xml - файл от 12.07.2021 № б/н выдан: Кадастровый инженер: Боховко Юлия Васильевна; zip -архив от 12.07.2021 № ZoneToGKN_EB72E537-D904-4f10-AE5A-C734DC2B4067 выдан: Кадастровый инженер: Боховко Юлия Васильевна. вид ограничения (обременения): ограничения прав на земельный участок, предусмотренные статьей 56 Земельного кодекса Российской Федерации; срок действия: с 13.05.2024; реквизиты документа-основания: указ Губернатора Брянской области от 14.11.2017 № 191 выдан: Правительство Брянской области; распоряжение от 30.10.2015 № 1071-рг выдан: Правительство Брянской области; приказ департамента топливно-энергетического комплекса и ЖКХ Брянской области от 17.02.2021 № 16 выдан: Департамент ТЭК и ЖКХ Брянской области; xml - файл от 14.07.2021 № б/н выдан: Кадастровый инженер: Боховко Юлия Васильевна; zip -архив от 14.07.2021 № ZoneToGKN_C69828FD-2B22-4797-9F3D-97B296115DDV выдан: Кадастровый инженер: Боховко Юлия Васильевна. вид ограничения (обременения): ограничения прав на земельный участок, предусмотренные статьей 56 Земельного кодекса Российской Федерации; срок действия: с 13.05.2024; реквизиты документа-основания: землеустроительное дело от 08.02.2012 № б/н выдан: ФГБУ ВПО "Государственный университет землеустройства". вид ограничения (обременения): ограничения прав на земельный участок, предусмотренные статьей 56 Земельного кодекса Российской Федерации; срок действия: с 13.05.2024; реквизиты документа-основания: свидетельство от 25.12.2006 № 132798 выдан: Управление Федеральной регистрационной службы по Брянской области; доверенность от 28.10.2014 № 5-1129 выдан: Открытое акционерное общество "Газпром газораспределение"; постановление от 12.01.2015 № 8-п выдан: Правительство Брянской области; карта (план) от 10.04.2015 № б/н выдан: Общество с ограниченной ответственностью</p>	



ДОКУМЕНТ ПОДПИСАН
ЭЛЕКТРОННОЙ ПОДПИСЬЮ

Сертификат: 00BV056B7401CB38D2B3576ACDC8425108

Владелец: ФЕДЕРАЛЬНАЯ СЛУЖБА ГОСУДАРСТВЕННОЙ
РЕГИСТРАЦИИ, КАДАСТРА И КАРТОГРАФИИ
Действителен: с 27.06.2023 по 19.09.2024

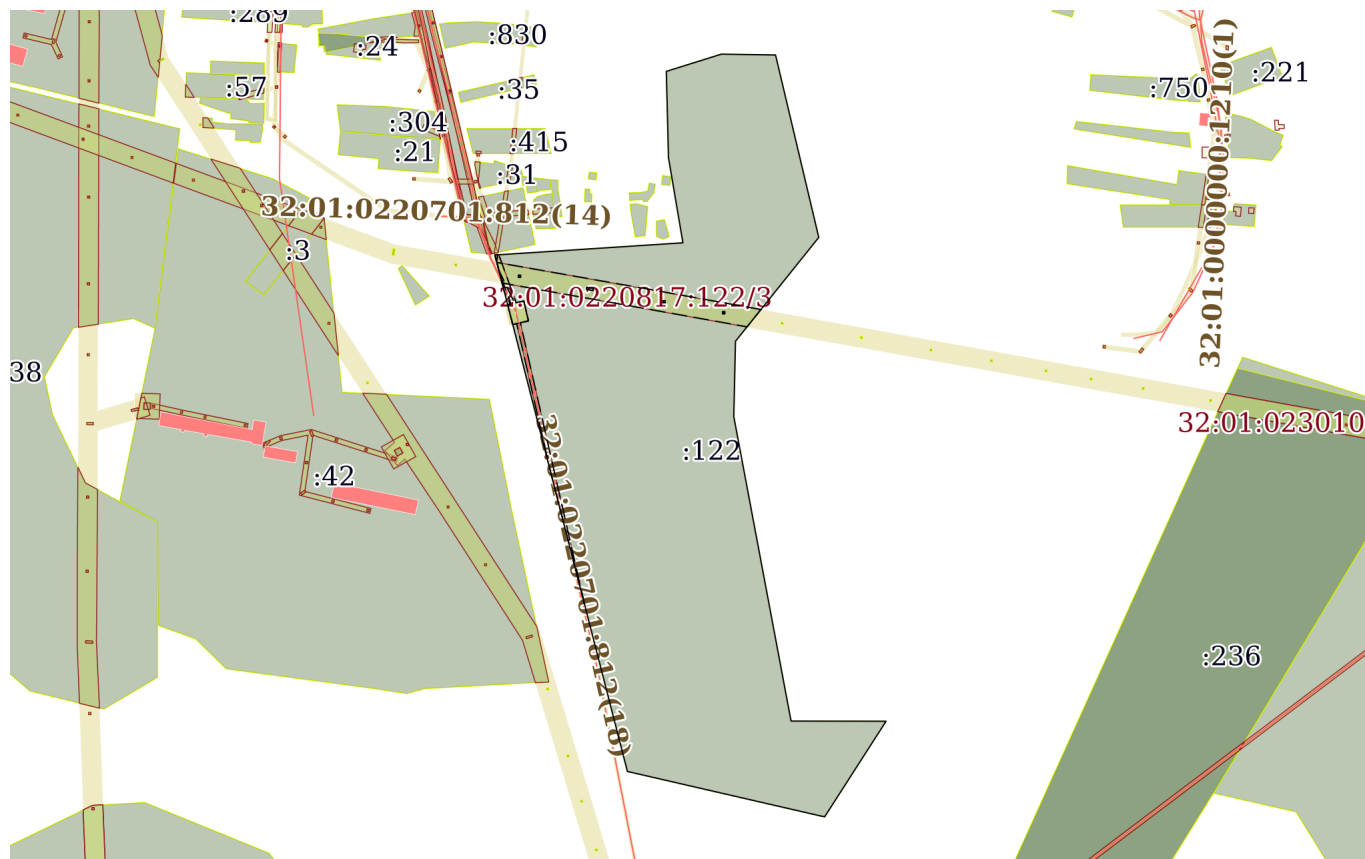
полное наименование должности

инициалы, фамилия

Земельный участок			
вид объекта недвижимости			
Лист № 4 раздела 1	Всего листов раздела 1: 4	Всего разделов: 7	Всего листов выписки: 25
22.05.2024г. № КУВИ-001/2024-138735994			
Кадастровый номер:		32:01:0220817:122	
		<p>"Бюро Технических Изысканий"; план границ от 17.03.2015 № б/н выдан: Общество с ограниченной ответственностью "Бюро Технических Изысканий"; решение от 15.07.2015 № 235 выдан: Управление Федеральной службы государственной регистрации, кадастра и картографии по Брянской области; приказ о назначении от 19.03.2015 № б/н выдан: Общество с ограниченной ответственностью "Бюро Технических Изысканий"; приказ о назначении от 20.12.2011 № б/н выдан: Общество с ограниченной ответственностью "Бюро Технических Изысканий"; приказ (распоряжение) о прекращении (расторжении) трудового договора от 18.03.2015 № б/н выдан: Общество с ограниченной ответственностью "Бюро Технических Изысканий"; распоряжение губернатора Брянской области от 24.12.2015 № 1305-рг выдан: Администрация Губернатора Брянской области и правительства Брянской области; распределение обязанностей от 06.04.2015 № 301-рг выдан: Администрация Губернатора Брянской области и правительства Брянской области; протокол верификации сведений о ЗОУИТ от 18.10.2016 № б/н выдан: филиал ФГБУ «ФКП Росреестра» по Брянской области. Земельный участок подлежит снятию с государственного кадастрового учета по истечении пяти лет со дня его государственного кадастрового учета, если на него не будут зарегистрированы права. Сведения, необходимые для заполнения раздела: 2 - Сведения о зарегистрированных правах, отсутствуют.</p>	
Получатель выписки:		Лавокин Сергей Николаевич, действующий(ая) на основании документа "" АДМИНИСТРАЦИЯ БРАСОВСКОГО РАЙОНА	

		ДОКУМЕНТ ПОДПИСАН ЭЛЕКТРОННОЙ ПОДПИСЬЮ			
		Сертификат: 00BV056B7401CB38D2B3576ACDC8425108			
полное наименование должности		Владелец: ФЕДЕРАЛЬНАЯ СЛУЖБА ГОСУДАРСТВЕННОЙ РЕГИСТРАЦИИ, КАДАСТРА И КАРТОГРАФИИ		инициалы, фамилия	
		Действителен: с 27.06.2023 по 19.09.2024			

План (чертеж, схема) земельного участка



Условные обозначения:



Владелец: ФЕДЕРАЛЬНАЯ СЛУЖБА ГОСУДАРСТВЕННОЙ
РЕГИСТРАЦИИ, КАДАСТРА И КАРТОГРАФИИ
Действителен: с 27.06.2023 по 19.09.2024

инициалы, фамилия

Выписка из Единого государственного реестра недвижимости об объекте недвижимости
Описание местоположения земельного участка

Земельный участок			
вид объекта недвижимости			
Лист № 1 раздела 3.1		Всего листов раздела 3.1: 2	Всего разделов: 7
Всего листов выписки: 25			
22.05.2024г. № КУВИ-001/2024-138735994			
Кадастровый номер:		32:01:0220817:122	

Описание местоположения границ земельного участка							
№ п/п	Номер точки		Дирекционный угол	Горизонтальное проложение, м	Описание закрепления на местности	Кадастровые номера смежных участков	Сведения об адресах правообладателей смежных земельных участков
	начальная	конечная					
1	2	3	4	5	6	7	8
1	1.1.1	1.1.2	86°16.7'	202	данные отсутствуют	данные отсутствуют	данные отсутствуют
2	1.1.1	1.1.1			данные отсутствуют	32:01:0220701:30	242320, обл. Брянская, р-н. Брасовский, с. Глоднево, ул. Мира, д. 4, кв. 1
3	1.1.2	1.1.3	350°22.9'	92.7	данные отсутствуют	данные отсутствуют	данные отсутствуют
4	1.1.3	1.1.4	358°34.9'	92.52	данные отсутствуют	данные отсутствуют	данные отсутствуют
5	1.1.4	1.1.5	72°36.2'	61.91	данные отсутствуют	данные отсутствуют	данные отсутствуют
6	1.1.5	1.1.6	90°55.7'	58.05	данные отсутствуют	данные отсутствуют	данные отсутствуют
7	1.1.6	1.1.7	166°40.7'	201.07	данные отсутствуют	данные отсутствуют	данные отсутствуют
8	1.1.7	1.1.8	218°42.6'	142.76	данные отсутствуют	данные отсутствуют	данные отсутствуют
9	1.1.8	1.1.9	181°18.2'	80.84	данные отсутствуют	данные отсутствуют	данные отсутствуют
10	1.1.9	1.1.10	169°20.9'	332.32	данные отсутствуют	данные отсутствуют	данные отсутствуют
11	1.1.10	1.1.11	90°5.0'	101.87	данные отсутствуют	данные отсутствуют	данные отсутствуют
12	1.1.11	1.1.12	212°42.5'	121.96	данные отсутствуют	данные отсутствуют	данные отсутствуют
13	1.1.12	1.1.13	282°58.4'	217	данные отсутствуют	данные отсутствуют	данные отсутствуют
14	1.1.13	1.1.1	345°37.0'	571.87	данные отсутствуют	данные отсутствуют	данные отсутствуют
15	1.2.14	1.2.15	180°0.0'	2.2	данные отсутствуют	32:01:0220817:8	данные отсутствуют
16	1.2.15	1.2.16	90°0.0'	2.2	данные отсутствуют	32:01:0220817:8	данные отсутствуют
17	1.2.16	1.2.17	0°0.0'	2.2	данные отсутствуют	32:01:0220817:8	данные отсутствуют
18	1.2.17	1.2.14	270°0.0'	2.2	данные отсутствуют	32:01:0220817:8	данные отсутствуют
19	1.3.18	1.3.19	189°58.7'	2.19	данные отсутствуют	32:01:0220817:1	данные отсутствуют
20	1.3.19	1.3.20	100°4.5'	7.37	данные отсутствуют	32:01:0220817:1	данные отсутствуют
21	1.3.20	1.3.21	9°58.7'	2.19	данные отсутствуют	32:01:0220817:1	данные отсутствуют

полное наименование должности	 ДОКУМЕНТ ПОДПИСАН ЭЛЕКТРОННОЙ ПОДПИСЬЮ Сертификат: 00BV056B7401CB38D2B3576ACDC8425108 Владелец: ФЕДЕРАЛЬНАЯ СЛУЖБА ГОСУДАРСТВЕННОЙ РЕГИСТРАЦИИ, КАДАСТРА И КАРТОГРАФИИ Действителен: с 27.06.2023 по 19.09.2024	инициалы, фамилия

Выписка из Единого государственного реестра недвижимости об объекте недвижимости
Описание местоположения земельного участка

Земельный участок			
вид объекта недвижимости			
Лист № 1 раздела 3.2	Всего листов раздела 3.2: 2	Всего разделов: 7	Всего листов выписки: 25
22.05.2024г. № КУВИ-001/2024-138735994			
Кадастровый номер:		32:01:0220817:122	

Сведения о характерных точках границы земельного участка				
Система координат МСК-32, зона 2				
Номер точки	Координаты, м		Описание закрепления на местности	Средняя квадратичная погрешность определения координат характерных точек границ земельного участка, м
	X	Y		
1	2	3	4	5
1	421849.99	2205223.83	Закрепление отсутствует	2.5
2	421863.1	2205425.4	Закрепление отсутствует	2.5
3	421954.5	2205409.91	Закрепление отсутствует	2.5
4	422046.99	2205407.62	Закрепление отсутствует	2.5
5	422065.5	2205466.7	Закрепление отсутствует	2.5
6	422064.56	2205524.74	Закрепление отсутствует	2.5
7	421868.9	2205571.07	Закрепление отсутствует	2.5
8	421757.5	2205481.79	Закрепление отсутствует	2.5
9	421676.68	2205479.95	Закрепление отсутствует	2.5
10	421350.09	2205541.37	Закрепление отсутствует	2.5
11	421349.94	2205643.24	Закрепление отсутствует	2.5
12	421247.32	2205577.34	Закрепление отсутствует	2.5
13	421296.04	2205365.88	Закрепление отсутствует	2.5
1	421849.99	2205223.83	Закрепление отсутствует	2.5
1	421828.32	2205249.12	Закрепление отсутствует	0.5
2	421828.32	2205251.32	Закрепление отсутствует	0.5
3	421826.12	2205251.32	Закрепление отсутствует	0.5
4	421826.12	2205249.12	Закрепление отсутствует	0.5
1	421828.32	2205249.12	Закрепление отсутствует	0.5
1	421815.42	2205322.3	Закрепление отсутствует	0.5
2	421814.13	2205329.56	Закрепление отсутствует	0.5
3	421811.97	2205329.18	Закрепление отсутствует	0.5

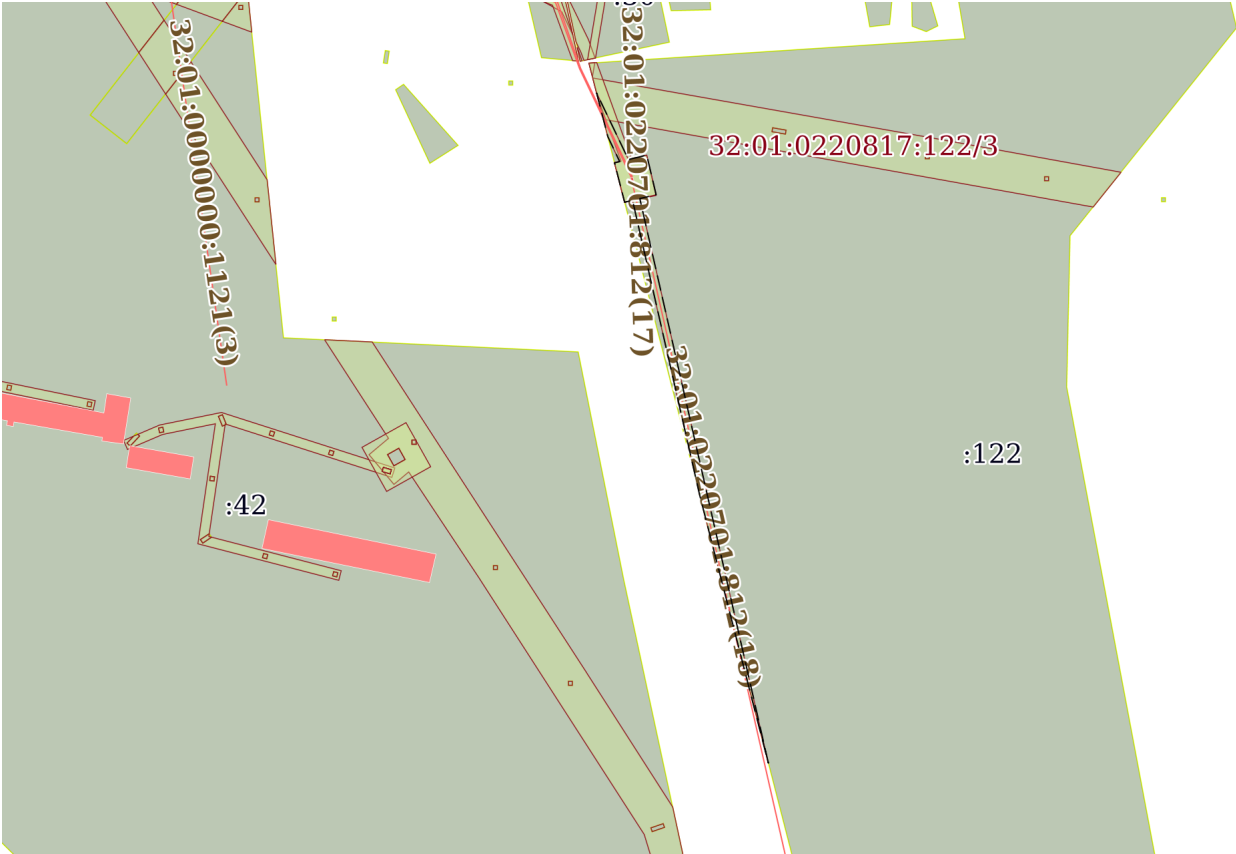
полное наименование должности	<div><div>ДОКУМЕНТ ПОДПИСАН ЭЛЕКТРОННОЙ ПОДПИСЬЮ</div><div>Сертификат: 00BВ056В7401СВ38D2В3576АСDС8425108</div><div>Владелец: ФЕДЕРАЛЬНАЯ СЛУЖБА ГОСУДАРСТВЕННОЙ РЕГИСТРАЦИИ, КАДАСТРА И КАРТОГРАФИИ</div><div>Действителен: с 27.06.2023 по 19.09.2024</div></div>	инициалы, фамилия

Земельный участок			
вид объекта недвижимости			
Лист № 2 раздела 3.2	Всего листов раздела 3.2: 2	Всего разделов: 7	Всего листов выписки: 25
22.05.2024г. № КУВИ-001/2024-138735994			
Кадастровый номер:		32:01:0220817:122	

1	2	3	4	5
4	421813.26	2205321.92	Закрепление отсутствует	0.5
1	421815.42	2205322.3	Закрепление отсутствует	0.5
1	421800.95	2205404.11	Закрепление отсутствует	0.5
2	421800.95	2205406.31	Закрепление отсутствует	0.5
3	421798.75	2205406.31	Закрепление отсутствует	0.5
4	421798.75	2205404.11	Закрепление отсутствует	0.5
1	421800.95	2205404.11	Закрепление отсутствует	0.5
1	421789.19	2205468.05	Закрепление отсутствует	0.5
2	421789.19	2205470.25	Закрепление отсутствует	0.5
3	421786.99	2205470.25	Закрепление отсутствует	0.5
4	421786.99	2205468.05	Закрепление отсутствует	0.5
1	421789.19	2205468.05	Закрепление отсутствует	0.5

полное наименование должности	<div><p>ДОКУМЕНТ ПОДПИСАН ЭЛЕКТРОННОЙ ПОДПИСЬЮ</p><p>Сертификат: 00BV056B7401CB38D2B3576ACDC8425108</p><p>Владелец: ФЕДЕРАЛЬНАЯ СЛУЖБА ГОСУДАРСТВЕННОЙ РЕГИСТРАЦИИ, КАДАСТРА И КАРТОГРАФИИ</p><p>Действителен: с 27.06.2023 по 19.09.2024</p></div>	инициалы, фамилия

Выписка из Единого государственного реестра недвижимости об объекте недвижимости
Сведения о частях земельного участка

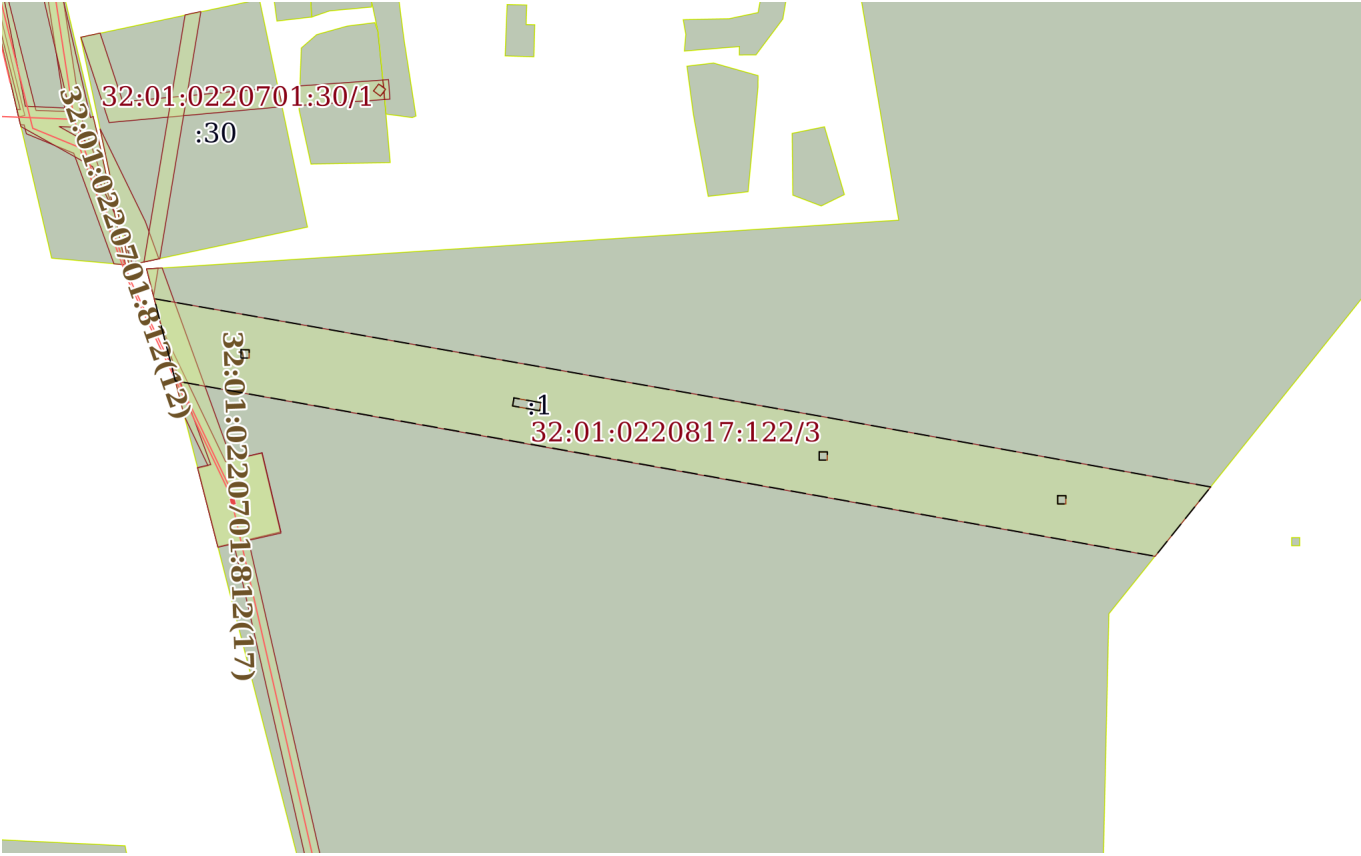
Земельный участок			
вид объекта недвижимости			
Лист № 1 раздела 4	Всего листов раздела 4: 4	Всего разделов: 7	Всего листов выписки: 25
22.05.2024г. № КУВИ-001/2024-138735994			
Кадастровый номер:		32:01:0220817:122	
План (чертеж, схема) части земельного участка		Учетный номер части: 32:01:0220817:122/1	
			
Масштаб 1:4000		Условные обозначения:	

полное наименование должности	<div><p>ДОКУМЕНТ ПОДПИСАН ЭЛЕКТРОННОЙ ПОДПИСЬЮ</p><p>Сертификат: 00BV056B7401CB38D2B3576ACDC8425108 Владелец: ФЕДЕРАЛЬНАЯ СЛУЖБА ГОСУДАРСТВЕННОЙ РЕГИСТРАЦИИ, КАДАСТРА И КАРТОГРАФИИ Действителен: с 27.06.2023 по 19.09.2024</p></div>	инициалы, фамилия

Земельный участок			
вид объекта недвижимости			
Лист № 2 раздела 4	Всего листов раздела 4: 4	Всего разделов: 7	Всего листов выписки: 25
22.05.2024г. № КУВИ-001/2024-138735994			
Кадастровый номер:		32:01:0220817:122	
План (чертеж, схема) части земельного участка		Учетный номер части: 32:01:0220817:122/2	
<div></div>			
Масштаб 1:80		Условные обозначения:	

полное наименование должности	<div><div>ДОКУМЕНТ ПОДПИСАН ЭЛЕКТРОННОЙ ПОДПИСЬЮ</div><div>Сертификат: 00BV056B7401CB38D2B3576ACDC8425108 Владелец: ФЕДЕРАЛЬНАЯ СЛУЖБА ГОСУДАРСТВЕННОЙ РЕГИСТРАЦИИ, КАДАСТРА И КАРТОГРАФИИ Действителен: с 27.06.2023 по 19.09.2024</div></div>	инициалы, фамилия

Земельный участок			
вид объекта недвижимости			
Лист № 3 раздела 4	Всего листов раздела 4: 4	Всего разделов: 7	Всего листов выписки: 25
22.05.2024г. № КУВИ-001/2024-138735994			
Кадастровый номер:		32:01:0220817:122	

План (чертеж, схема) части земельного участка	Учетный номер части: 32:01:0220817:122/3
	
Масштаб 1:2000	Условные обозначения:

полное наименование должности	<div><p>ДОКУМЕНТ ПОДПИСАН ЭЛЕКТРОННОЙ ПОДПИСЬЮ</p><p>Сертификат: 00BV056B7401CB38D2B3576ACDC8425108 Владелец: ФЕДЕРАЛЬНАЯ СЛУЖБА ГОСУДАРСТВЕННОЙ РЕГИСТРАЦИИ, КАДАСТРА И КАРТОГРАФИИ Действителен: с 27.06.2023 по 19.09.2024</p></div>	инициалы, фамилия

Земельный участок			
вид объекта недвижимости			
Лист № 4 раздела 4	Всего листов раздела 4: 4	Всего разделов: 7	Всего листов выписки: 25
22.05.2024г. № КУВИ-001/2024-138735994			
Кадастровый номер:		32:01:0220817:122	
План (чертеж, схема) части земельного участка		Учетный номер части: 32:01:0220817:122/4	
Масштаб 1:800	Условные обозначения:		

полное наименование должности	 ДОКУМЕНТ ПОДПИСАН ЭЛЕКТРОННОЙ ПОДПИСЬЮ Сертификат: 00BV056B7401CB38D2B3576ACDC8425108 Владелец: ФЕДЕРАЛЬНАЯ СЛУЖБА ГОСУДАРСТВЕННОЙ РЕГИСТРАЦИИ, КАДАСТРА И КАРТОГРАФИИ Действителен: с 27.06.2023 по 19.09.2024	инициалы, фамилия

Выписка из Единого государственного реестра недвижимости об объекте недвижимости
Сведения о частях земельного участка

Земельный участок			
вид объекта недвижимости			
Лист № 1 раздела 4.1	Всего листов раздела 4.1: 7	Всего разделов: 7	Всего листов выписки: 25
22.05.2024г. № КУВИ-001/2024-138735994			
Кадастровый номер:		32:01:0220817:122	

Учетный номер части	Площадь, м2	Содержание ограничения в использовании или ограничения права на объект недвижимости или обременения объекта недвижимости
1	2	3
32:01:0220817:122/1	1453	32:01-6.656
32:01:0220817:122/2	11	32:01-6.648
32:01:0220817:122/3	5773	32:01-6.239
32:01:0220817:122/4	685	32:01-6.349
	Весь	вид ограничения (обременения): ограничения прав на земельный участок, предусмотренные статьей 56 Земельного кодекса Российской Федерации; Срок действия: не установлен; реквизиты документа-основания: указ Губернатора Брянской области от 14.11.2017 № 191 выдан: Правительство Брянской области; распоряжение от 30.10.2015 № 1071-рг выдан: Правительство Брянской области; приказ департамента топливно-энергетического комплекса и ЖКХ Брянской области от 17.02.2021 № 16 выдан: Департамент ТЭК и ЖКХ Брянской области; xml - файл от 12.07.2021 № б/н выдан: Кадастровый инженер: Боховко Юлия Васильевна; zip -архив от 12.07.2021 № ZoneToGKN_EB72E537-D904-4f10-AE5A-C734DC2B4067 выдан: Кадастровый инженер: Боховко Юлия Васильевна; Содержание ограничения (обременения): Ограничения установлены п.4 Постановлением Правительства РФ от 20 ноября 2000 г. N 878. Для обеспечения нормальных условий эксплуатации и исключения возможности повреждения газораспределительных сетей (при любом виде их прокладки) устанавливаются охранные зоны: вдоль трасс наружных газораспределительных сетей - в виде территории, ограниченной условными линиями, проходящими на расстоянии 2 метров с каждой стороны газораспределительной сети; вдоль трасс подземных газораспределительных сетей из полиэтиленовых труб при использовании медного провода для обозначения трассы газораспределительной сети - в виде территории, ограниченной условными линиями, проходящими на расстоянии 3 метров от газораспределительной сети со стороны провода и 2 метров - с противоположной стороны; вдоль трасс наружных газораспределительных сетей на вечноммерзлых грунтах независимо от материала труб - в виде территории, ограниченной условными линиями, проходящими на расстоянии 10 метров с каждой стороны газораспределительной сети; вокруг отдельно стоящих газорегуляторных пунктов - в виде территории, ограниченной замкнутой линией, проведенной на расстоянии 10 метров от границ этих объектов. Для газорегуляторных пунктов, пристроенных к зданиям, охранный зона не регламентируется; вдоль подводных переходов газораспределительных сетей через судоходные и сплавные реки, озера, водохранилища, каналы - в виде участка водного пространства от водной поверхности до дна, заключенного между параллельными плоскостями, отстоящими на 100 м с каждой

полное наименование должности	 ДОКУМЕНТ ПОДПИСАН ЭЛЕКТРОННОЙ ПОДПИСЬЮ Сертификат: 00BВ056В7401СВ38D2В3576ACDC8425108 Владелец: ФЕДЕРАЛЬНАЯ СЛУЖБА ГОСУДАРСТВЕННОЙ РЕГИСТРАЦИИ, КАДАСТРА И КАРТОГРАФИИ Действителен: с 27.06.2023 по 19.09.2024	инициалы, фамилия

Земельный участок			
вид объекта недвижимости			
Лист № 2 раздела 4.1	Всего листов раздела 4.1: 7	Всего разделов: 7	Всего листов выписки: 25
22.05.2024г. № КУВИ-001/2024-138735994			
Кадастровый номер:		32:01:0220817:122	

стороны газораспределительной сети; вдоль трасс межпоселковых газораспределительных сетей, проходящих по лесам и древесно-кустарниковой растительности, - в виде просек шириной 6 метров, по 3 метра с каждой стороны газораспределительной сети. Для надземных участков газораспределительных сетей расстояние от деревьев до трубопровода должно быть не менее высоты деревьев в течение всего срока эксплуатации газораспределительной сети. На земельные участки, входящие в охранные зоны газораспределительных сетей, в целях предупреждения их повреждения или нарушения условий их нормальной эксплуатации налагаются ограничения (обременения), которыми запрещается юридическим и физическим лицам, являющихся собственниками, владельцами или пользователями земельных участков, расположенных в пределах охранных зон газораспределительных сетей: строить объекты жилищно-гражданского и производственного назначения; сносить и реконструировать мосты, коллекторы, автомобильные и железные дороги с расположенными на них газораспределительными сетями без предварительного выноса этих газораспределительных сетей по согласованию с эксплуатационными организациями; разрушать берегоукрепительные сооружения, водопропускные устройства, земляные и иные сооружения, предохраняющие газораспределительные сети от разрушений; перемещать, повреждать, засыпать и уничтожать опознавательные знаки, контрольно-измерительные пункты и другие устройства газораспределительных сетей; устраивать свалки и склады, разливать растворы кислот, солей, щелочей и других химически активных веществ; огораживать и перегораживать охранные зоны, препятствовать доступу персонала эксплуатационных организаций к газораспределительным сетям, проведению обслуживания и устранению повреждений газораспределительных сетей; разводить огонь и размещать источники огня; рыть погребов, копать и обрабатывать почву сельскохозяйственными и мелиоративными орудиями и механизмами на глубину более 0,3 метра; открывать калитки и двери газорегуляторных пунктов, станций катодной и дренажной защиты, люки подземных колодцев, включать или отключать электроснабжение средств связи, освещения и систем телемеханики; набрасывать, приставлять и привязывать к опорам и надземным газораспределительным сетям, ограждениям и зданиям газораспределительных сетей посторонние предметы, лестницы, влезать на них, самовольно подключаться к газораспределительным сетям. Лесохозяйственные, сельскохозяйственные и другие работы, не подпадающие под ограничения указанные выше, и не связанные с нарушением земельного горизонта и обработкой почвы на глубину более 0,3 метра, производятся собственниками, владельцами или пользователями земельных участков в охранный зоне газораспределительной сети при условии предварительного письменного уведомления эксплуатационной организации не менее чем за 3 рабочих дня до начала работ. Хозяйственная деятельность в охранных зонах газораспределительных сетей, не предусмотренная пунктами в вышеуказанных пунктах, при которой производится нарушение поверхности земельного участка и обработка почвы на глубину более 0,3 метра, осуществляется на основании письменного разрешения эксплуатационной организации газораспределительных сетей.; Реестровый номер границы: 32:01-6.656; Вид объекта реестра границ: Зона с особыми условиями использования территории; Вид зоны по документу: Охранная зона газопровода высокого, среднего, низкого давления Брянская область, Брасовский район, село Глоднево; Тип

полное наименование должности	<div><div>ДОКУМЕНТ ПОДПИСАН ЭЛЕКТРОННОЙ ПОДПИСЬЮ</div><div>Сертификат: 00BВ056В7401СВ38D2В3576ACDC8425108</div><div>Владелец: ФЕДЕРАЛЬНАЯ СЛУЖБА ГОСУДАРСТВЕННОЙ РЕГИСТРАЦИИ, КАДАСТРА И КАРТОГРАФИИ</div><div>Действителен: с 27.06.2023 по 19.09.2024</div></div>	инициалы, фамилия

Земельный участок			
вид объекта недвижимости			
Лист № 3 раздела 4.1	Всего листов раздела 4.1: 7	Всего разделов: 7	Всего листов выписки: 25
22.05.2024г. № КУВИ-001/2024-138735994			
Кадастровый номер:		32:01:0220817:122	

		зоны: Охранная зона инженерных коммуникаций; Номер: 2
	Весь	<p>вид ограничения (обременения): ограничения прав на земельный участок, предусмотренные статьей 56 Земельного кодекса Российской Федерации; Срок действия: не установлен; реквизиты документа-основания: указ Губернатора Брянской области от 14.11.2017 № 191 выдан: Правительство Брянской области; распоряжение от 30.10.2015 № 1071-рг выдан: Правительство Брянской области; приказ департамента топливно-энергетического комплекса и ЖКХ Брянской области от 17.02.2021 № 16 выдан: Департамент ТЭК и ЖКХ Брянской области; xml - файл от 14.07.2021 № б/н выдан: Кадастровый инженер: Боховко Юлия Васильевна; zip -архив от 14.07.2021 № ZoneToGKN_C69828FD-2B22-4797-9F3D-97B296115DDDB выдан: Кадастровый инженер: Боховко Юлия Васильевна; Содержание ограничения (обременения): Ограничения установлены п.4 Постановлением Правительства РФ от 20 ноября 2000 г. N 878. Для обеспечения нормальных условий эксплуатации и исключения возможности повреждения газораспределительных сетей (при любом виде их прокладки) устанавливаются охранные зоны: вдоль трасс наружных газораспределительных сетей - в виде территории, ограниченной условными линиями, проходящими на расстоянии 2 метров с каждой стороны газораспределительной сети; вдоль трасс подземных газораспределительных сетей из полиэтиленовых труб при использовании медного провода для обозначения трассы газораспределительной сети - в виде территории, ограниченной условными линиями, проходящими на расстоянии 3 метров от газораспределительной сети со стороны провода и 2 метров - с противоположной стороны; вдоль трасс наружных газораспределительных сетей на вечномерзлых грунтах независимо от материала труб - в виде территории, ограниченной условными линиями, проходящими на расстоянии 10 метров с каждой стороны газораспределительной сети; вокруг отдельно стоящих газорегуляторных пунктов - в виде территории, ограниченной замкнутой линией, проведенной на расстоянии 10 метров от границ этих объектов. Для газорегуляторных пунктов, пристроенных к зданиям, охранный зона не регламентируется; вдоль подводных переходов газораспределительных сетей через судоходные и сплавные реки, озера, водохранилища, каналы - в виде участка водного пространства от водной поверхности до дна, заключенного между параллельными плоскостями, отстоящими на 100 м с каждой стороны газораспределительной сети; вдоль трасс межпоселковых газораспределительных сетей, проходящих по лесам и древесно-кустарниковой растительности, - в виде просек шириной 6 метров, по 3 метра с каждой стороны газораспределительной сети. Для надземных участков газораспределительных сетей расстояние от деревьев до трубопровода должно быть не менее высоты деревьев в течение всего срока эксплуатации газораспределительной сети. На земельные участки, входящие в охранные зоны газораспределительных сетей, в целях предупреждения их повреждения или нарушения условий их нормальной эксплуатации налагаются ограничения (обременения), которыми запрещается юридическим и физическим лицам, являющихся собственниками, владельцами или пользователями земельных участков, расположенных в пределах охранных зон газораспределительных сетей: строить объекты жилищно-гражданского и производственного назначения; сносить и реконструировать мосты, коллекторы, автомобильные и железные дороги с расположенными на них газораспределительными</p>

			ДОКУМЕНТ ПОДПИСАН ЭЛЕКТРОННОЙ ПОДПИСЬЮ		
		Сертификат: 00BV056B7401CB38D2B3576ACDC8425108			
		Владелец: ФЕДЕРАЛЬНАЯ СЛУЖБА ГОСУДАРСТВЕННОЙ РЕГИСТРАЦИИ, КАДАСТРА И КАРТОГРАФИИ			
		Действителен: с 27.06.2023 по 19.09.2024			
полное наименование должности				инициалы, фамилия	

Земельный участок			
вид объекта недвижимости			
Лист № 4 раздела 4.1	Всего листов раздела 4.1: 7	Всего разделов: 7	Всего листов выписки: 25
22.05.2024г. № КУВИ-001/2024-138735994			
Кадастровый номер:		32:01:0220817:122	

		<p>сетями без предварительного выноса этих газораспределительных сетей по согласованию с эксплуатационными организациями; разрушать берегоукрепительные сооружения, водопропускные устройства, земляные и иные сооружения, предохраняющие газораспределительные сети от разрушений; перемещать, повреждать, засыпать и уничтожать опознавательные знаки, контрольно-измерительные пункты и другие устройства газораспределительных сетей; устраивать свалки и склады, разливать растворы кислот, солей, щелочей и других химически активных веществ; огораживать и перегораживать охранные зоны, препятствовать доступу персонала эксплуатационных организаций к газораспределительным сетям, проведению обслуживания и устранению повреждений газораспределительных сетей; разводить огонь и размещать источники огня; рыть погребов, копать и обрабатывать почву сельскохозяйственными и мелиоративными орудиями и механизмами на глубину более 0,3 метра; открывать калитки и двери газорегуляторных пунктов, станций катодной и дренажной защиты, люки подземных колодцев, включать или отключать электроснабжение средств связи, освещения и систем телемеханики; набрасывать, приставлять и привязывать к опорам и надземным газораспределительным сетям, ограждениям и зданиям газораспределительных сетей посторонние предметы, лестницы, влезать на них, самовольно подключаться к газораспределительным сетям. Лесохозяйственные, сельскохозяйственные и другие работы, не подпадающие под ограничения указанные выше, и не связанные с нарушением земельного горизонта и обработкой почвы на глубину более 0,3 метра, производятся собственниками, владельцами или пользователями земельных участков в охранный зоне газораспределительной сети при условии предварительного письменного уведомления эксплуатационной организации не менее чем за 3 рабочих дня до начала работ. Хозяйственная деятельность в охранных зонах газораспределительных сетей, не предусмотренная пунктами в вышеуказанных пунктах, при которой производится нарушение поверхности земельного участка и обработка почвы на глубину более 0,3 метра, осуществляется на основании письменного разрешения эксплуатационной организации газораспределительных сетей.; Реестровый номер границы: 32:01-6.648; Вид объекта реестра границ: Зона с особыми условиями использования территории; Вид зоны по документу: Охранная зона газопровода высокого и низкого давления в н.п. Глоднево Брянская область, Брасовский район, с. Глоднево; Тип зоны: Охранная зона инженерных коммуникаций; Номер: 2</p>
	Весь	<p>вид ограничения (обременения): ограничения прав на земельный участок, предусмотренные статьей 56 Земельного кодекса Российской Федерации; Срок действия: не установлен; реквизиты документа-основания: землеустроительное дело от 08.02.2012 № б/н выдан: ФГБУ ВПО "Государственный университет землеустройства"; Содержание ограничения (обременения): В охранный зоне объекта землеустройства запрещается: а) складировать или размещать хранилища любых, в том числе горюче-смазочных, материалов; б) размещать детские и спортивные площадки, стадионы, рынки, торговые точки, полевые станы, загоны для скота, гаражи и стоянки всех видов машин и механизмов, за исключением гаражей-стоянок автомобилей, принадлежащих физическим лицам, проводить любые мероприятия, связанные с большим скоплением людей, не занятых выполнением разрешенных в установленном порядке работ (в охранных зонах воздушных линий электропередачи); в)</p>

		 <p>ДОКУМЕНТ ПОДПИСАН ЭЛЕКТРОННОЙ ПОДПИСЬЮ</p> <p>Сертификат: 00BV056B7401CB38D2B3576ACDC8425108 Владелец: ФЕДЕРАЛЬНАЯ СЛУЖБА ГОСУДАРСТВЕННОЙ РЕГИСТРАЦИИ, КАДАСТРА И КАРТОГРАФИИ Действителен: с 27.06.2023 по 19.09.2024</p>			
полное наименование должности			инициалы, фамилия		

Земельный участок			
вид объекта недвижимости			
Лист № 5 раздела 4.1	Всего листов раздела 4.1: 7	Всего разделов: 7	Всего листов выписки: 25
22.05.2024г. № КУВИ-001/2024-138735994			
Кадастровый номер:		32:01:0220817:122	
		<p>использовать (запускать) любые летательные аппараты, в том числе воздушных змеев, спортивные модели летательных аппаратов (в охранных зонах воздушных линий электропередачи); г) бросать якоря с судов и осуществлять их проход с отданными якорями, цепями, лотами, волокушами и тралами (в охранных зонах подводных кабельных линий электропередачи); д) осуществлять проход судов с поднятыми стрелами кранов и других механизмов (в охранных зонах воздушных линий электропередачи). 10. В пределах охранных зон без письменного решения о согласовании сетевых организаций юридическим и физическим лицам запрещаются: а) строительство, капитальный ремонт, реконструкция или снос зданий и сооружений; б) горные, взрывные, мелиоративные работы, в том числе связанные с временным затоплением земель; в) посадка и вырубка деревьев и кустарников; г) дноуглубительные, землечерпальные и погрузочно-разгрузочные работы, добыча рыбы, других водных животных и растений придонными орудиями лова, устройство водопоев, колка и заготовка льда (в охранных зонах подводных кабельных линий электропередачи). д) проход судов, у которых расстояние по вертикали от верхнего крайнего габарита с грузом или без груза до нижней точки провеса проводов переходов воздушных линий электропередачи через водоемы менее минимально допустимого расстояния, в том числе с учетом максимального уровня подъема воды при паводке; е) проезд машин и механизмов, имеющих общую высоту с грузом или без груза от поверхности дороги более 4,5 метра (в охранных зонах воздушных линий электропередачи); ж) земляные работы на глубине более 0,3 метра (на вспахиваемых землях на глубине более 0,45 метра), а также планировка грунта (в охранных зонах подземных кабельных линий электропередачи); з) полив сельскохозяйственных культур в случае, если высота струи воды может составить свыше 3 метров (в охранных зонах воздушных линий электропередачи); и) полевые сельскохозяйственные работы с применением сельскохозяйственных машин и оборудования высотой более 4 метров (в охранных зонах воздушных линий электропередачи) или полевые сельскохозяйственные работы, связанные с вспашкой земли (в охранных зонах кабельных линий электропередачи).;</p> <p>Реестровый номер границы: 32:01-6.239; Вид объекта реестра границ: Зона с особыми условиями использования территории; Вид зоны по документу: Охранная зона объектов электросетевого хозяйства ОАО "МРСК Центра"- "Брянскэнерго" ВЛ-10 кВ Ф. 1001 ПС Глодневская; Тип зоны: Охранная зона инженерных коммуникаций</p>	
	Весь	<p>вид ограничения (обременения): ограничения прав на земельный участок, предусмотренные статьей 56 Земельного кодекса Российской Федерации; Срок действия: не установлен; реквизиты документа-основания: свидетельство от 25.12.2006 № 132798 выдан: Управление Федеральной регистрационной службы по Брянской области; доверенность от 28.10.2014 № 5-1129 выдан: Открытое акционерное общество "Газпром газораспределение"; постановление от 12.01.2015 № 8-п выдан: Правительство Брянской области; карта (план) от 10.04.2015 № б/н выдан: Общество с ограниченной ответственностью "Бюро Технических Изысканий"; план границ от 17.03.2015 № б/н выдан: Общество с ограниченной ответственностью "Бюро Технических Изысканий"; решение от 15.07.2015 № 235 выдан: Управление Федеральной службы государственной регистрации, кадастра и картографии по Брянской области; приказ о назначении от 19.03.2015 № б/н выдан: Общество с ограниченной</p>	



ДОКУМЕНТ ПОДПИСАН
ЭЛЕКТРОННОЙ ПОДПИСЬЮ

Сертификат: 00BV056B7401CB38D2B3576ACDC8425108

Владелец: ФЕДЕРАЛЬНАЯ СЛУЖБА ГОСУДАРСТВЕННОЙ
РЕГИСТРАЦИИ, КАДАСТРА И КАРТОГРАФИИ
Действителен: с 27.06.2023 по 19.09.2024

полное наименование должности

инициалы, фамилия

Земельный участок			
вид объекта недвижимости			
Лист № 6 раздела 4.1	Всего листов раздела 4.1: 7	Всего разделов: 7	Всего листов выписки: 25
22.05.2024г. № КУВИ-001/2024-138735994			
Кадастровый номер:		32:01:0220817:122	

ответственностью "Бюро Технических Изысканий"; приказ о назначении от 20.12.2011 № б/н выдан: Общество с ограниченной ответственностью "Бюро Технических Изысканий"; приказ (распоряжение) о прекращении (расторжении) трудового договора от 18.03.2015 № б/н выдан: Общество с ограниченной ответственностью "Бюро Технических Изысканий"; распоряжение губернатора Брянской области от 24.12.2015 № 1305-рг выдан: Администрация Губернатора Брянской области и правительства Брянской области; распределение обязанностей от 06.04.2015 № 301-рг выдан: Администрация Губернатора Брянской области и правительства Брянской области; протокол верификации сведений о ЗОУИТ от 18.10.2016 № б/н выдан: филиал ФГБУ «ФКП Росреестра» по Брянской области; Содержание ограничения (обременения): Постановление правительства Брянской области "Об утверждении границ охранных зон газопроводов и наложений ограничений (обременений) на входящие в них земельные участки" от 12.01.2015г. № 8-п Для обеспечения нормальных условий эксплуатации и исключения возможности повреждения газопроводов (при любом виде их прокладки) устанавливаются охранные зоны: вдоль трасс наружных газопроводов - в виде территории, ограниченной условными линиями, проходящими на расстоянии 2 метров с каждой стороны газопровода; вдоль трасс подземных газопроводов из полиэтиленовых труб при использовании медного провода для обозначения трассы газопровода - в виде территории, ограниченной условными линиями, проходящими на расстоянии 3 метров от газопровода со стороны провода и 2 метров - с противоположной стороны; вдоль трасс наружных газопроводов на вечномёрзлых грунтах независимо от материала труб - в виде территории, ограниченной условными линиями, проходящими на расстоянии 10 метров с каждой стороны газопровода; вокруг отдельно стоящих газорегуляторных пунктов - в виде территории, ограниченной замкнутой линией, проведенной на расстоянии 10 метров от границ этих объектов. Для газорегуляторных пунктов, пристроенных к зданиям, охранный зона не регламентируется; вдоль подводных переходов газопроводов через судоходные и сплавные реки, озера, водохранилища, каналы - в виде участка водного пространства от водной поверхности до дна, заключенного между параллельными плоскостями, отстоящими на 100 м с каждой стороны газопровода; вдоль трасс межпоселковых газопроводов, проходящих по лесам и древесно-кустарниковой растительности, - в виде просек шириной 6 метров, по 3 метра с каждой стороны газопровода. Для надземных участков газопроводов расстояние от деревьев до трубопровода должно быть не менее высоты деревьев в течение всего срока эксплуатации газопровода. На земельные участки, входящие в охранные зоны газораспределительных сетей, в целях предупреждения их повреждения или нарушения условий их нормальной эксплуатации налагаются ограничения (обременения), которыми запрещается юридическим и физическим лицам, являющимся собственниками, владельцами или пользователями земельных участков, расположенных в пределах охранных зон газораспределительных сетей: строить объекты жилищно-гражданского и производственного назначения; сносить и реконструировать мосты, коллекторы, автомобильные и железные дороги с расположенными на них газораспределительными сетями без предварительного выноса этих газопроводов по согласованию с эксплуатационными организациями; разрушать берегоукрепительные сооружения, водопропускные устройства, земляные и иные сооружения, предохраняющие

полное наименование должности	<div><div>ДОКУМЕНТ ПОДПИСАН ЭЛЕКТРОННОЙ ПОДПИСЬЮ</div><div>Сертификат: 00BV056B7401CB38D2B3576ACDC8425108</div><div>Владелец: ФЕДЕРАЛЬНАЯ СЛУЖБА ГОСУДАРСТВЕННОЙ РЕГИСТРАЦИИ, КАДАСТРА И КАРТОГРАФИИ</div><div>Действителен: с 27.06.2023 по 19.09.2024</div></div>	инициалы, фамилия

Земельный участок			
вид объекта недвижимости			
Лист № 7 раздела 4.1	Всего листов раздела 4.1: 7	Всего разделов: 7	Всего листов выписки: 25
22.05.2024г. № КУВИ-001/2024-138735994			
Кадастровый номер:		32:01:0220817:122	
		<p>газораспределительные сети от разрушений; перемещать, повреждать, засыпать и уничтожать опознавательные знаки, контрольно-измерительные пункты и другие устройства газораспределительных сетей; устраивать свалки и склады, разливать растворы кислот, солей, щелочей и других химически активных веществ; огораживать и перегораживать охранные зоны, препятствовать доступу персонала эксплуатационных организаций к газораспределительным сетям, проведению обслуживания и устранению повреждений газораспределительных сетей; разводить огонь и размещать источники огня; рыть погребов, копать и обрабатывать почву сельскохозяйственными и мелиоративными орудиями и механизмами на глубину более 0,3 метра; открывать калитки и двери газорегуляторных пунктов, станций катодной и дренажной защиты, люки подземных колодцев, включать или отключать электроснабжение средств связи, освещения и систем телемеханики; набрасывать, приставлять и привязывать к опорам и надземным газопроводам, ограждениям и зданиям газораспределительных сетей посторонние предметы, лестницы, влезать на них; самовольно подключаться к газораспределительным сетям. Лесохозяйственные, сельскохозяйственные и другие работы, не подпадающие под ограничения, указанные выше, и не связанные с нарушением земельного горизонта и обработкой почвы на глубину более 0,3 метра, производятся; Реестровый номер границы: 32:01-6.349; Вид объекта реестра границ: Зона с особыми условиями использования территории; Вид зоны по документу: Охранная зона газораспределительной сети объекта газоснабжения: "Газопровод высокого и низкого давления в н.п. Глоднево, назначение: нефтяные и газовые сооружения, протяженность 4251,4 п.м., инв. № 481, лит. 1" Брянская область, Брасовский район"; Тип зоны: Охранная зона инженерных коммуникаций; Номер: 32-32-11/017/2006-300</p>	

полное наименование должности	 ДОКУМЕНТ ПОДПИСАН ЭЛЕКТРОННОЙ ПОДПИСЬЮ Сертификат: 00BV056B7401CB38D2B3576ACDC8425108 Владелец: ФЕДЕРАЛЬНАЯ СЛУЖБА ГОСУДАРСТВЕННОЙ РЕГИСТРАЦИИ, КАДАСТРА И КАРТОГРАФИИ Действителен: с 27.06.2023 по 19.09.2024	инициалы, фамилия

Выписка из Единого государственного реестра недвижимости об объекте недвижимости
Сведения о частях земельного участка

Земельный участок			
вид объекта недвижимости			
Лист № 1 раздела 4.2	Всего листов раздела 4.2: 5	Всего разделов: 7	Всего листов выписки: 25
22.05.2024г. № КУВИ-001/2024-138735994			
Кадастровый номер:		32:01:0220817:122	

Сведения о характерных точках границы части (частей) земельного участка				
Учетный номер части: 32:01:0220817:122/1				
Система координат МСК-32, зона 2				
Номер точки	Координаты, м		Описание закрепления на местности	Средняя квадратичная погрешность определения координат характерных точек границ земельного участка, м
	X	Y		
1	2	3	4	5
1	421475.17	2205319.95	-	-
2	421618.69	2205283.14	-	-
3	421776.51	2205247.18	-	-
4	421775.5	2205242.93	-	-
5	421796.59	2205237.52	-	-
6	421797.25	2205240.3	-	-
7	421810.64	2205233.92	-	-
8	421833.9	2205227.96	-	-
9	421798.36	2205244.97	-	-
10	421800.7	2205254.78	-	-
11	421779.51	2205259.81	-	-
12	421777.43	2205251.07	-	-
1	421475.17	2205319.95	-	-

		<div><p>ДОКУМЕНТ ПОДПИСАН ЭЛЕКТРОННОЙ ПОДПИСЬЮ</p><p>Сертификат: 00BV056B7401CB38D2B3576ACDC8425108</p><p>Владелец: ФЕДЕРАЛЬНАЯ СЛУЖБА ГОСУДАРСТВЕННОЙ РЕГИСТРАЦИИ, КАДАСТРА И КАРТОГРАФИИ</p><p>Действителен: с 27.06.2023 по 19.09.2024</p></div>			
полное наименование должности				инициалы, фамилия	

Земельный участок				
вид объекта недвижимости				
Лист № 2 раздела 4.2		Всего листов раздела 4.2: 5		Всего разделов: 7
Всего листов выписки: 25				
22.05.2024г. № КУВИ-001/2024-138735994				
Кадастровый номер:			32:01:0220817:122	
Сведения о характерных точках границы части (частей) земельного участка				
Учетный номер части: 32:01:0220817:122/2				
Система координат МСК-32, зона 2				
Номер точки	Координаты, м		Описание закрепления на местности	Средняя квадратичная погрешность определения координат характерных точек границ земельного участка, м
	X	Y		
1	2	3	4	5
1	421849.99	2205223.83	-	-
2	421850.19	2205226.91	-	-
3	421842.79	2205225.68	-	-
1	421849.99	2205223.83	-	-

полное наименование должности	<div><div>ДОКУМЕНТ ПОДПИСАН ЭЛЕКТРОННОЙ ПОДПИСЬЮ</div><div>Сертификат: 00BV056B7401CB38D2B3576ACDC8425108 Владелец: ФЕДЕРАЛЬНАЯ СЛУЖБА ГОСУДАРСТВЕННОЙ РЕГИСТРАЦИИ, КАДАСТРА И КАРТОГРАФИИ Действителен: с 27.06.2023 по 19.09.2024</div></div>	инициалы, фамилия

Земельный участок			
вид объекта недвижимости			
Лист № 3 раздела 4.2	Всего листов раздела 4.2: 5	Всего разделов: 7	Всего листов выписки: 25

22.05.2024г. № КУВИ-001/2024-138735994

Кадастровый номер: 32:01:0220817:122

Сведения о характерных точках границы части (частей) земельного участка				
Учетный номер части: 32:01:0220817:122/3				
Система координат МСК-32, зона 2				
Номер точки	Координаты, м		Описание закрепления на местности	Средняя квадратичная погрешность определения координат характерных точек границ земельного участка, м
	X	Y		
1	2	3	4	5
1	421791.53	2205509.06	-	-
2	421772.95	2205494.17	-	-
3	421803.05	2205326.49	-	-
4	421819.99	2205231.52	-	-
5	421842.01	2205225.88	-	-
6	421837.41	2205252.04	-	-
7	421810.04	2205407.03	-	-
1	421791.53	2205509.06	-	-
1	421828.32	2205249.12	-	-
2	421826.12	2205249.12	-	-
3	421826.12	2205251.32	-	-
4	421828.32	2205251.32	-	-
1	421828.32	2205249.12	-	-
1	421815.42	2205322.3	-	-
2	421813.26	2205321.92	-	-
3	421811.97	2205329.18	-	-
4	421814.13	2205329.56	-	-
1	421815.42	2205322.3	-	-
1	421800.95	2205404.11	-	-
2	421798.75	2205404.11	-	-
3	421798.75	2205406.31	-	-
4	421800.95	2205406.31	-	-
1	421800.95	2205404.11	-	-
1	421789.19	2205468.05	-	-

ДОКУМЕНТ ПОДПИСАН
ЭЛЕКТРОННОЙ ПОДПИСЬЮ

Сертификат: 00BV056B7401CB38D2B3576ACDC8425108

Владелец: ФЕДЕРАЛЬНАЯ СЛУЖБА ГОСУДАРСТВЕННОЙ
РЕГИСТРАЦИИ, КАДАСТРА И КАРТОГРАФИИ
Действителен: с 27.06.2023 по 19.09.2024

полное наименование должности

инициалы, фамилия

Земельный участок					
вид объекта недвижимости					
Лист № 4 раздела 4.2		Всего листов раздела 4.2: 5		Всего разделов: 7	Всего листов выписки: 25
22.05.2024г. № КУВИ-001/2024-138735994					
Кадастровый номер:			32:01:0220817:122		
1	2	3	4	5	
2	421786.99	2205468.05	-	-	
3	421786.99	2205470.25	-	-	
4	421789.19	2205470.25	-	-	
1	421789.19	2205468.05	-	-	

полное наименование должности		<div><p>ДОКУМЕНТ ПОДПИСАН ЭЛЕКТРОННОЙ ПОДПИСЬЮ</p><p>Сертификат: 00BV056B7401CB38D2B3576ACDC8425108</p><p>Владелец: ФЕДЕРАЛЬНАЯ СЛУЖБА ГОСУДАРСТВЕННОЙ РЕГИСТРАЦИИ, КАДАСТРА И КАРТОГРАФИИ</p><p>Действителен: с 27.06.2023 по 19.09.2024</p></div>	инициалы, фамилия

Земельный участок				
вид объекта недвижимости				
Лист № 5 раздела 4.2		Всего листов раздела 4.2: 5		Всего разделов: 7
Всего листов выписки: 25				
22.05.2024г. № КУВИ-001/2024-138735994				
Кадастровый номер:			32:01:0220817:122	
Сведения о характерных точках границы части (частей) земельного участка				
Учетный номер части: 32:01:0220817:122/4				
Система координат МСК-32, зона 2				
Номер точки	Координаты, м		Описание закрепления на местности	Средняя квадратичная погрешность определения координат характерных точек границ земельного участка, м
	X	Y		
1	2	3	4	5
1	421849.99	2205223.83	-	-
2	421850.26	2205227.98	-	-
3	421798.79	2205246.59	-	-
4	421800.62	2205254.72	-	-
5	421779.18	2205259.79	-	-
6	421775.4	2205242.96	-	-
7	421796.74	2205237.49	-	-
8	421797.54	2205241.04	-	-
9	421831.16	2205228.66	-	-
1	421849.99	2205223.83	-	-

полное наименование должности	<div><div>ДОКУМЕНТ ПОДПИСАН ЭЛЕКТРОННОЙ ПОДПИСЬЮ</div><div>Сертификат: 00BV056B7401CB38D2B3576ACDC8425108 Владелец: ФЕДЕРАЛЬНАЯ СЛУЖБА ГОСУДАРСТВЕННОЙ РЕГИСТРАЦИИ, КАДАСТРА И КАРТОГРАФИИ Действителен: с 27.06.2023 по 19.09.2024</div></div>	инициалы, фамилия